


Okouzující Pustevny s festivalem Ledových soch

Výstava ledových a sněhových soch má na Pustevnách dlouholetou tradici. Každoročně v lednu zde zkušeni sochaři vytvářejí neuvěřitelná díla, která lákají do Beskyd na Pustevny návštěvníky z celé republiky i ze zahraničí. Aktuální ročník výstavy se koná od 14. ledna do 5. února 2023, otevřeno bude denně od 9.00 do 16.30 hodin.

Posílená doprava na festival Ledových soch

Od 14. ledna 2023 do 5. února 2023 bude o víkendech posílena autobusová doprava na Pustevny. O sobotách a nedělích v době od 9.00 do 17.00 budou v úseku Prostřední Bečva, hotel Zavadilka – Prostřední Bečva, Pustevny konečná jezdit autobusy v intervalu 20–30 minut.



Jízdní řády

Doporučené spojení na Pustevny (vybrané zastávky)

denně	denně	so, ne	
662	662	bus linka č.	601 + 978 601 + 978
8:30	16:30	Rožnov p. R., autobusová stanice	
		Velké Karlovice, rozcestí Soláň	9:21 11:21
8:53	16:53	Prostřední Bečva, hotel Zavadilka	9:57 11:57
9:14	17:14	Pustevny	10:17 12:17
denně	denně	denně	so, ne
662	662	662	bus linka č. 601 + 978 601 + 978
9:45	17:45	12:35*	Pustevny 10:42 13:42
10:01	18:01	12:51*	Prostřední Bečva, hotel Zavadilka 10:58 13:58
			Velké Karlovice, rozcestí Soláň 11:34 14:34
10:25	18:25	13:15*	Rožnov p. R., autobusová stanice

* Výjimka o 10 min. dříve

Cestující z Velkých Karlovic, rozc. Soláň se dostanou na Pustevny linkou 601, která z Bílé, Bumbálky pokračuje jako linka 978 na Pustevny a obráceně. Tato změna souvisí s novým propojením Bumbálky s oběma směry – od Horní Bečvy a od Velkých Karlovic.

Nové dopravní spojení na hranice se Slovenskem, na Bumbálku

Nově budou některé spoje linky 601 Vsetín – Velké Karlovice prodlouženy až na Bumbálku, odkud pojedou jako linka 979 přes Horní Bečvu do Rožnova pod Radhoštěm. Díky tomu jsou turistické cíle v oblasti dosažitelné přibližně každou hodinu. Uvádíme výňatek z víkendových jízdních řádů a nových spojů.

Pořízeno s podporou Zlínského kraje a ve spolupráci Centrálou cestovního ruchu Východní Moravy, regionem Valašsko.



Detailní jízdní řády autobusů najdete na www.idzk.cz/jizdni-rary.



Jízdné lze platit v hotovosti, platebními kartami, Apple/Google Pay nebo kartami Zetka a ODISka. Veřejnou dopravu v regionu pro Vás objednává Koordinátor veřejné dopravy Zlínského kraje, s.r.o. (KOVED). Více o nás zjistíte na www.idzk.cz.



facebook.com/IDZKCZ



twitter.com/IDZK_cz

Foto: region KOVED (s. 1, 5), Ondřej Holec (s. 2), region Valašsko, Aleš Mucha (s. 4), Vítězslav Chrástěcký (s. 4), Texty: Miroslav Karásek



Integrovaná doprava
Zlínského kraje

Fascinující zimní Beskydy

Při toulkách beskydskou přírodou objevíte velmi zajímavá místa, která mráz a sníh v zimě změní k nepoznání. Hory, kopce a vrcholky pokryje sněhobílá peřina, horské potoky i přehrady zamrznou a křišťálové rampouchy dodají horským stavbám pohádkový ráz. Všechny krásy přírody je možné si prohlédnout z běžkařských stop, které vás provedou téměř celým pohořím.

Do Beskyd se snadno dostanete autobusy a vlaky Integrované dopravy Zlínského kraje (IDZK). Ke každému turistickému cíli proto přinášíme i tipy na dopravní spojení.




Tip na běžky: Soláň – Jezerné – Soláň

Start a cíl: **Horský hotel Čarták, Soláň**
délka trasy: 11 km
převýšení: 530 m
časová náročnost: 4 hodiny
obtížnost: střední

Začínáme u Horského hotelu Čarták. Hotel Čarták se nachází cca 250 m od autobusové zastávky Soláň sedlo. Po zelené jdete k jezeru v Jezerném ve Velkých Karlovicích. Kolem něj půjdete prudkým stoupáním po žluté turistické značce na hřeben Vsetínských Beskyd. Vyjdete v sedle Pod Kotlovou s Valašskou roubenkou s občerstvením. Po červené značce se dostanete na Gigulu, k nástupu do Lyžařského areálu Soláň. Jestli si chcete trasu prodloužit, můžete sjet sjezdovkou až ke spodní stanici vleku. Od ní pak stoupáte zpět po okraji lesa u sjezdovky k chatě Soláňka kolem jezera. Od Soláňky stoupáte na louky nad hřebenovou červenou trasou, po které se vrátíte na Čarták. Cesta se dá absolvovat i pěšky.

Soláň je velmi dobře dostupná autobusy IDZK z Rožnova pod Radhoštěm nebo Velkých Karlovic v celodenním pravidelném intervalu; zastávka Hutisko-Solanec, Čarták, sedlo.

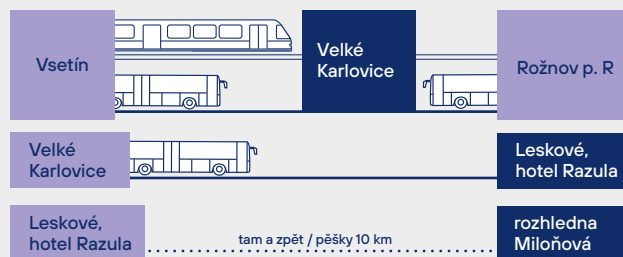


Velké Karlovice – výšlap na rozhlednu Miloňová

Start a cíl: **Ski areál Razula**
délka trasy: délka 10 km
převýšení: 350 m
časová náročnost: 3 hodiny
obtížnost: střední

Trasa začíná na parkovišti u ski areálu Razula, v bezprostřední blízkosti autobusové zastávky Velké Karlovice, Leskové, hotel Razula. Odtud se vydáte po modré turistické značce k parkovišti Malá Hanzlůvka. Odsud se po červené cyklotrase zvané Škaredica dostanete na rozcestí Nad Lanternou. Pak pokračujete vpravo po značce vedoucí k rozhledně Miloňová. Výhled z této rozhledny je velmi specifický, je totiž situována na samostatném kopci stejného jména jako rozhledna a výhled z ní nabízí pohled na Velké Karlovice z nezvyklé perspektivy. Z Miloňové pokračujete po svážnicových cestách doleva zpět na trasu cyklotrasy, kde se začnete vracet k místu startu. Od rozcestí Nad Lanternou pak sjedete k výchozímu bodu.

Velké Karlovice jsou velmi dobře dostupné vlaky ze Vsetína i autobusy ze Vsetína, či Rožnova pod Radhoštěm. Na zastávku Velké Karlovice, Leskové, hotel Razula pojedete autobusem linky 601 v celodenním hodinovém intervalu a to z centrální části Velkých Karlovic, kam se dopravíte opět autobusy IDZK nebo vlakem linky S23.



Na sněžnicích z Karolinky přes Kání na Kyčerku

Start: **Karolinka**
cíl: Velké Karlovice
délka trasy: 6,2, respektive 12,4 km
převýšení: 351/628 m
časová náročnost: 3/5 hodiny
obtížnost: náročná

Začínáte výstupem na pravé straně kolem lesa lyžařského areálu v Karolince, 150 metrů od vlakové či autobusové zastávky (Karolinka, Horebečví). Stoupáte po loukách mimo sjezdovku na její vrchol. Minete lyžařský vlek a jdete k vrcholu Kání (744 m. n. m.). Dále po lesní cestě a na kótě 49.3375681 N, 18.2758492 E můžete odbočit na 764 metry vysoký vrchol o souřadnicích 49.3368411 N, 18.2777589 E. Sjedete po louce na lesní cestu, ze které lze po cca 150 m odbočit na vyhlídku u kapličky Strčková. Od ní se vydáte po trase Bike trails Valašsko do lyžařského areálu Kyčerka ve Velkých Karlovicích. Po sjezdovce sjedete k hospodě Kyčerka či na spodní parkoviště areálu. Odtud je to 300 m na vlakovou zastávku Velké Karlovice zastávka nebo 600 m na autobusovou zastávku Velké Karlovice, rozcestí Soláň. Trasu je možno jít i opačným směrem.

