

# Naučná stezka Portášská. Ze Syrákova do Jasenné

**Start:** Jasenná, Syrákov  
**Cíl:** Jasenná – Mikuláštkovo fojtství  
**Délka:** 3,5 km  
**Náročnost:** krátká nenáročná procházka vhodná pro dospělé i s dětmi (bez kočárků)



**Naše cesta začíná na zastávce Jasenná, Syrákov, kam se dopravíme autobusem linky 120. Odjezdy autobusů ze Vsetína, Zlína, Vizovic a Luhačovic najdete na konci tohoto článku.**

Po cestě následujeme nejprve žlutou značku vedoucí k rozhledně Vartovna. K tomuto cíli také míří nejvíc turistů. My máme ale v plánu jiné výhledy. Procházíme zasněženým lesem, po chvíli zapomínáme odbočit, ale díky tomu můžeme obdivovat závěje a přírodu spící pod bílou pokrývkou. V dále dokonce zahlédneme rozhlednu, jejíž návštěvu dnes vynecháváme. Napojíme se na Portášskou NS. Při východu z lesa se nám naskytne krásný pohled na sněhem pokryté kopce přírodního parku Vizovické vrchy.



**V dálce je vidět rozhledna Vartovna**

**Rozcestí Syrákov**



Poslední kroky naší cesty směřují k Národní kulturní památce Mikuláštkovo fojtství. Hospodářství je na tomto místě už od roku 1748. V roce 2012 byla památka oceněna jako Lidová stavba roku Zlínského kraje. Momentálně je Mikuláštkovo fojtství předáno do správy Valašského muzea v přírodě a prozatím je veřejnosti nepřístupné. Více se můžete dozvědět na informační tabuli přímo u roubeného domu nebo na webu obce Jasenná.



**Mikuláštkovo fojtství v Jasenné je unikátní Národní kulturní památkou**

**Autobusová zastávka Jasenná, horní zastávka je vzdálena zhruba 100 metrů. Z této zastávky opět odjedeme linkou 120 směr Vsetín nebo Vizovice a Zlín.**

**Vybrané víkendové spoje směr Jasenná, Syrákov:**

**Ze Vsetína: 8.35, 9.35, 10.35, 12.35**

**Ze Zlína: 8.30, 10.30, 12.30**

**Z Vizovic: 8.54, 9.10, 10.54, 12.54**

**Z Luhačovic: 8.45**

**Zpět ze zastávky Jasenná, horní zast.:**

**Směr Vsetín: 13.01, 15.01, 17.01**

**Směr Vizovice a Zlín: 12.54, 14.54, 16.54**

**Směr Luhačovice: 14.36**



Foto: Aneta Hrbáčková (strana 4 a 5)



Integrovaná doprava  
Zlínského kraje

## Zimní Valašskokloboucko a Vizovické vrchy

Taky máte rádi, když pro vás někdo připraví trasu a řekne vám, kam kudy jít a co cestou vidět? Prošlapali jsme pro vás cestičky a připravili vám tipy na výlety v okolí Vizovic a Valašských Klobouk.

Valašské Klobouky leží v údolí říčky Klobučky na pomezí Vizovických vrchů severního cípu CHKO Bílé Karpaty, která byla v roce 1996 zařazena na seznam biosférických rezervací UNESCO.

Vysoké Pole je nevelká vesnička, kterou na mapě najdete jen kousek od Valašských Klobouk. Na jejím katastru, pod kopcem Díly, vyrostla nová rozhledna. Druhým tipem na procházku je křížová cesta, která vás z obce dovede do Envicentra se zviřaty a dále k nádhernému poutnímu místu Bojatín se studánkou a vodní kapličkou.

**Do Valašských Klobouk a okolí se snadno dostanete autobusy a vlaky Integrované dopravy Zlínského kraje (IDZK). Ke každému turistickému cíli proto přinášíme i tipy na dopravní spojení.**



# Rozhledna Vysoké Pole


**Start a cíl:** Vysoké Pole, autobusová zastávka  
**Délka:** 2,5 km směr rozhledna; 1,5 km směr Bojatín,  
**Celkově:** 8 km  
**Časová náročnost:** 3-4 hodiny

Rozhledna pochází z dílny zlínských architektů m.ausarchitects, kteří ji navrhli jako 15metrovou věž z modřínových trámů s betonovou základnou. To proto, aby dlouho vydržela i náročné povětrnostní podmínky. Její poloha není vybrána náhodně. Jednou odtud bude pěkný výhled na vodní dílo Vlachovice, které zaplaví okolní údolí. Tak neváhejte a na rozhlednu a okolí zavítejte.

**Na zastávku Vysoké Pole se o víkendu dostaneme autobusy IDZK ze Zlína či Valašských Klobouk. Vybrané spoje najdete v jízdním řádu na straně 4.**



Rozhledna Vysoké Pole

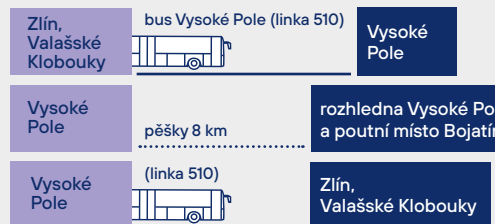


Autor: m.aus architects, foto: Julius Filip (včetně titulní fotografie)

# Poutní kaple Bojatín a studánka


Poutní kaple Bojatín stojí mezi lukami, schovaná pod korunami starých lip. Z Vysokého Pole sem vede pěkně upravená asfaltka, takže sem mohou i maminky s kočárky nebo vozíčkáři. Podél zastavení křížové cesty vystoupáte až k samotné kapličce. Je čas na pověsti.

Studánka se zdravou vodou je tu prý od těch dob, kdy se tu jedné pasače zjevila Panna Maria a patou vyryla do země důlek, ze kterého vytryskl pramen křišťálově čisté vody. A ten prý léčí dětské neduhy. Stačí sem vzít nemocné děťátko brzy z rána, cestou nemluvit, modlit se a omýt dítko ve vodě ze studánky. Na planou hrušku vedle se pak má pověsit košík a hurá domů. Do týdne prý budou děti jako rybičky.



## Vybrané víkendové spojení do obce Vysoké Pole - linka 510

LINKA 510	So/Ne	So/Ne	So/Ne	So/Ne		
Valašské Klobouky, aut.st.	9.20	12.00	14.15	16.25		
<b>Vysoké Pole</b>	<b>9.36</b>	<b>12.17</b>	<b>14.32</b>	<b>16.41</b>		
Zlín, aut.nádr.	10.30	13.10	15.25	17.35		
	So/Ne	So	Ne	So/Ne	So/Ne	So/Ne
Zlín, aut.nádr.	7.40	9.30	9.50	12.15	16.35	18.30
<b>Vysoké Pole</b>	<b>8.30</b>	<b>10.20</b>	<b>10.40</b>	<b>13.05</b>	<b>17.24</b>	<b>19.10</b>
Valašské Klobouky, aut.st.	8.47	10.35	10.55	13.18	17.38	19.33



Detailní jízdní řády vlaků a autobusů najdete na [www.idzk.cz/jizdni-rady](http://www.idzk.cz/jizdni-rady)

Jízdné lze platit v hotovosti, platebními kartami, Apple/Google Pay nebo kartami Zetka a ODISka. Veřejnou dopravu v regionu pro Vás objednává Koordinátor veřejné dopravy Zlínského kraje, s.r.o. (KOVED). Více o nás zjistíte na [www.idzk.cz](http://www.idzk.cz)



facebook.com/IDZKCZ

twitter.com/IDZK\_cz



Pořízeno s podporou Zlínského kraje a ve spolupráci Centrálou cestovního ruchu Východní Moravy, Destinační společností Zlínsko a Luhačovice.  
**Tipy na výlety připravila destinační společnost Zlínsko a Luhačovice.**  
**Daší najdete na webu [www.zlinsko-luhacovicko.cz](http://www.zlinsko-luhacovicko.cz)**  
 Texty upravil Miroslav Karásek