

Beskydská magistrála – 300 km pro běžkaře

Beskydská magistrála představuje unikátní síť upravovaných běžeckých tras o délce až 300 km, které jsou v celkem 9 lokalitách po celých Beskydech. My se zaměříme na ty, které se nacházejí ve Zlínském kraji a které jsou dostupné autobusy a vlaky IDZK. Aktuální sjízdnost ve všech oblastech najdete na webu bilestopy.cz/beskydy.


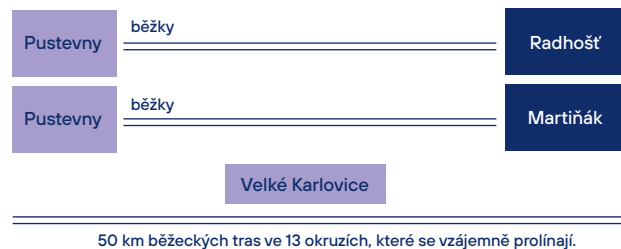
Doporučujeme tři oblasti: Pustevny, Velké Karlovice a Valašská Bystřice

Lyžařské běžecké trasy v oblasti Pusteven

Pustevny jsou v zimním období atraktivní běžkařskou oblastí, kde se pravidelně upravuje na 50 km bílých stop. Můžete si vybrat z několika tras či okruhů různé náročnosti. Turisticky nejnavštěvovanější je trasa z Pusteven na Radhošť a velmi oblíbená je také nenáročná hřebenovka z Pusteven na Martiňák. Pustevny jsou tak běžkařský ráj.

Velké Karlovice – jen v samotné obci je 10 km běžkařské stopy

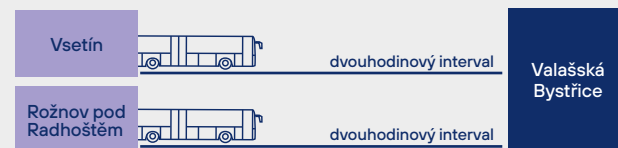
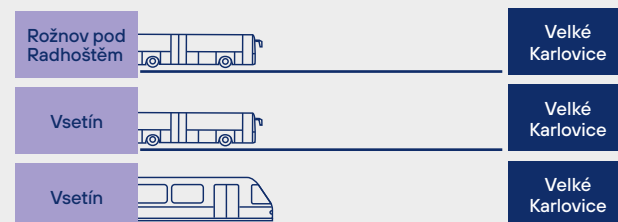
Velké Karlovice přináší skvělé příležitosti pro běžkaře. Celá oblast je protkána strojově upravenými a pečlivě značenými trasami různé délky a náročnosti, větví se do několika údolí a jen páteřní silnice „od cedule k ceduli“ měří téměř 10 kilometrů. Přímo ve Velkých Karlovicích je upraveno a značeno 50 km běžeckých tras ve 13 okruzích, které se vzájemně prolínají.



Velké Karlovice jsou velmi dobře dostupné autobusem nejen z Rožnova pod Radhoštěm, ale hlavně ze Vsetína, odkud vede i železniční trať č. 282. Do Velkých Karlovic se tak dopravíte v cca půlhodinovém intervalu.

Valašskobystřický velký okruh

Atraktivní areál pro běžecké lyžování se nachází v okolí Valašské Bystřice. Milovníkům bílé stopy nabízí rolbou udržované trasy v celkové délce 30 km. Neatraktivnější trasou je samotný Valašskobystřický velký okruh po hřebenech hraničních bystřických kopců. Je dlouhý 24 kilometrů. **Do Valašské Bystřice se dostanete autobusy IDZK ze Vsetína a Rožnova pod Radhoštěm v pravidelném dvouhodinovém intervalu.**



Detailní jízdní řády vlaků a autobusů najdete na www.idzk.cz/jizdni-rady

Jízdné lze platit v hotovosti, platebními kartami, Apple/Google Pay nebo kartami Zetka a ODISka. Veřejnou dopravu v regionu pro Vás objednává Koordinátor veřejné dopravy Zlínského kraje, s.r.o. (KOVED). Více o nás zjistíte na www.idzk.cz



facebook.com/IDZKCZ twitter.com/IDZK_cz

Pořízeno s podporou Zlínského kraje.

Foto: Destinační společnost Valašsko



Integrovaná doprava
Zlínského kraje

Beskydy a Javorníky – nejvyšší hory ve Zlínském kraji

Navštivte s námi Beskydy a Javorníky – nejvyšší hory ve Zlínském kraji. Celá oblast je protkána sítí značených cest pro pěší turistiku, které jsou v zimním období za příznivých sněhových podmínek využívány také běžkaři. Trasám vévodí Beskydská magistrála. Nejvyšší horou Zlínského kraje je Čertův mlýn s 1206 m n. m., který je čtvrtým nejvyšším vrcholem Moravskoslezských Beskyd. Od Radhoště je vzdálený necelých sedm kilometrů a vede k němu turistická stezka přes Pustevny. Právě na Pustevny se pohodlně dopravíte autobusy Integrované dopravy Zlínského kraje (IDZK), vyhnete se tak možným kolonám a problémům s parkováním. Velmi oblíbeným turistickým centrem pro provozování zimních sportů je pak oblast Velkých Karlovic, kam se také snadno dostanete autobusy i vlaky IDZK.



Beskydy pěšky

Na Pustevny z Rožnova i z Velkých Karlovic






Na Pustevny jezdí dvě autobusové linky IDZK. Linka 662 z Rožnova pod Radhoštěm každou hodinu od 8.30 do 16.30 (z Prostřední Bečvy, hotel Zavadilka je pak odjezd vždy v 53. minutu). Zpět z Pustevny autobus odjíždí každou hodinu od 9.45 do 17.45 (výjimkou je pouze spoj s odjezdem ve 12.35). Tyto spoje jezdí denně. **Linka 978** doveze turisty na Pustevny z Velkých Karlovic, přičemž na autobus lze nasednout už ve Vsetíně, odkud jede jako linka 601. Ze zastávky Velké Karlovice, rozcestí Soláň odjíždí v 9.21 a v 11.21, zpět z Pustevny pak v 10.42 a 13.42. Tyto spoje jezdí pouze o víkendu.

Již na samotných Pustevnách najdete řadu turistických lákadel, třeba chatu Libušín, která je dílem architekta Dušana Jurkoviče, nebo nedávno otevřenou Stezku Valaška se skleněnou vyhlídkou skywalk. Navíc Pustevny bude od 15. do 30. ledna roku 2022 opět zdobit krásná výstava ledových soch.

Nejnámější moravskou hřebenovkou je pak trasa po modré turistické značce na vrchol Radhošť, kolem sochy pohanského boha Slovanů Radegasta – boha slunce, hojnosti a úrody. Trasa je dlouhá 2 x 4 kilometry a zabere asi 4 hodiny.

Bumbálka na hranicích České a Slovenské republiky

Horské sedlo a osada Bumbálka (850 m n.m.) je významným turistickým a lyžařským centrem. Na nedalekém západním vrchu Čarták se tyčí 40 m vysoká, nejmladší beskydská rozhledna. Bumbálku protíná Beskydská magistrála, lze odtud vyrazit na běžkách do Velkých Karlovic (13 km – zhruba 3 hodiny), nebo hřebenovkou na Soláň (15 km – trasa nám zabere 3–4 hodiny). **Na Bumbálku se dopravíte autobusem IDZK. O víkendu z Rožnova pod Radhoštěm v 8.35, v 10.35 s přestupem na Horní Bečvě a v 11.35, nebo z Velkých Karlovic, rozcestí Soláň s odjezdem v 9.21 či 11.21. Ze Soláně do Velkých Karlovic a do Rožnova pod Radhoštěm se můžeme dopravit autobusem IDZK v pravidelných dvouhodinových intervalech.**

Rožnov pod Radhoštěm		Linka 622	Pustevny
Velké Karlovice (Vsetín)		Linka 978	Pustevny
Rožnov pod Radhoštěm			Bumbálka
Velké Karlovice			Bumbálka
Soláň		dvouhodinový interval	Velké Karlovice

Beskydy a Javorníky na lyžích

Oblast Pustevny

Lyžařský areál Pustevny se rozprostírá v nadmořské výšce 620 až 1 098 metrů nad mořem. Přepravu zajišťuje šest vleků a k dispozici je i lanovka s kapacitou 900 osob za hodinu.

Do areálu se dostanete autobusy IDZK – stanice Prostřední Bečva, Pustevny, konečná.

Oblast Horní Bečva

Lyžařský areál Kocianka na Podolánkách provozuje dva vlek, POMA o délce 300 m a stometrový dětský vlek. Areál je umístěn **u autobusové zastávky Horní Bečva, U Vaničků.**

Lyžařský areál **U Sachovy studánky** se rozprostírá na Horní Bečvě v nadmořské výšce 640 metrů. Jsou zde čtyři vlek, celková délka je zhruba 1700 metrů. **Ski areál se nachází u autobusové zastávky Horní Bečva, Paseky.**

Hledáte spíše klidné a odpočinkové lyžování? Potom je správnou volbou **ski areál Třeštitk – Celnica.** Středisko se může chlubit dobrými lyžařskými podmínkami až do dubna. Přepravu zajišťuje vlek s kapacitou 450 osob za hodinu. **Ski areál leží 50 m od autobusové zastávky Bílá, chata Třeštitk.**

Oblast Soláň

Ski areál Soláň – Vrchol leží v nadmořské výšce 861 m n. m. Disponuje čtyřmi vlekem a sedmi sjezdovkami různých obtížností.

Ski areál je velmi dobře dostupný autobusy IDZK z Rožnova pod Radhoštěm nebo Velkých Karlovic v celodenním dvouhodinovém intervalu; zastávka Hutisko-Solanec, Čarták, sedlo.

Oblast Karolinka – Velké Karlovice

Nový Hrozenkov – Vranča se rozprostírá v nadmořské výšce 500 až 670 metrů. Pro milovníky lyžování je k dispozici osm sjezdovek. Celková délka sjezdovek činí 5,8 kilometrů. Je zde i skicrossová trať. **Nedaleko se nachází i autobusová zastávka Nový Hrozenkov, Vranča, kolonie.**

Lyžařské středisko Kohútka se rozprostírá v nadmořské výšce 700 až 913 metrů na česko-slovenské hranici. Pyšní se deseti sjezdovkami s celkovou délkou přes 6,5 km a jedinou



čtyřsedačkovou lanovkou v Javorníkách. Do ski areálu se dopravíte autobusem IDZK na zastávku Nový Hrozenkov, Vranča, konečná, odkud pokračujete skibusem, který provozuje lyžařské středisko.

Ski areál Karolinka nabízí rozmanitou sjezdovku o délce 1000 m včetně neustále upravovaného snowparku vhodného nejen pro snowboard. **Areál se nachází blízko hlavní silnice u autobusové zastávky Karolinka, Horebečví, nedaleko je i železniční stanice Karolinka.**

Velké Karlovice – lyžařský areál Kyčerka se rozprostírá v malebném údolí Pluskovec v nadmořské výšce 710 metrů a je zde sedm vleků o celkové délce 2 480 metrů. **V blízkosti se nachází vlaková zastávka Velké Karlovice zastávka.**

Velké Karlovice – lyžařské středisko u Bambuchů se nachází ve středu obce Velké Karlovice. Jsou zde tři sjezdovky s délkou 718, 411 a 250 metrů (dětská sjezdovka). **Středisko se nachází vedle vlakového nádraží Velké Karlovice.**

Velké Karlovice – Machůzky. Nachází se zde dvě sjezdovky o celkové délce 1 400 metrů a kapacitě 1 350 osob za hodinu. Vlek o délce 1 024 metrů se řadí mezi nejdelší vlek v Beskydech a Javorníkách. **Autobusem IDZK se sem dopravíte na zastávku Velké Karlovice, Obecní úřad.**

Velké Karlovice – ski areál Razula se rozprostírá v nadmořské výšce 750 metrů nad mořem. Kvalitní lyžování nabízí čtyři sjezdovky o celkové délce dvou kilometrů. **U ski areálu je autobusová zastávka Velké Karlovice, Leskové, hotel Razula.**

Velké Karlovice – Horal. Sjezdovka se nachází přímo u wellness hotelu Horal. Délka je 350 m a dopravíte se k ní **autobusem IDZK na konečnou zastávku Velké Karlovice, Leskové, Pod Javorem.**

Oblast Valašské Bystřice

Ski areál Búřov se nachází v nadmořské výšce 500 až 620 metrů. Přepravu zajišťují dva vlekem o celkové kapacitě 1020 osob za hodinu. **Ski areál se nachází u autobusové zastávky Valašská Bystřice, škola, případně můžete vystoupit na zastávce Valašská Bystřice, kostel.**

Všechna lyžařská centra jsou **zasněžována a s nabídkou večerního lyžování.**

