

Velké Karlovice

Ve Velkých Karlovicích se dochovalo mnoho staveb původní roubené architektury. K nejvýznamnějším patří dřevěný kostel Panny Marie Sněžné z roku 1754. Dále kupecký dům z roku 1813. Napůl zděný dům postavil stavitel Jan Žák z Házovic v architektuře lidového baroka. Někdy se nazývá podle posledního karlovského fojta a obchodníka Karla Barviče – Barvičův dům. Dnes zde sídlí Karlovské muzeum. Na začátku údolí Bzové bylo postaveno v roce 1793 karlovské fojtství – dřevěný dvorec s patrovou obytnou budovou obestavěnou do obdélníku hospodářskými staveními. V roce 1995 byla lokalita Podřaté prohlášena vesnickou památkovou zónou.



Po projetí námi doporučené trasy se z Velkých Karlovic do Vsetína dostanete vlakem (linka S23) v častých intervalech. Jízdní kola je možné vzít do každého vlaku, který jezdí na trati Vsetín – Velké Karlovice.



Velké Karlovice



Vsetín



Pořízeno s podporou Zlínského kraje a ve spolupráci s Centrálou cestovního ruchu Východní Moravy.



Detailní jízdní řády autobusů najdete na www.idzk.cz/jizdni-rady.



Jízdné lze platit v hotovosti, platebními kartami, Apple/Google Pay nebo kartami Zetka a ODISKA. Veřejnou dopravu v regionu pro Vás objednává Koordinátor veřejné dopravy Zlínského kraje, s.r.o. (KOVED). Více o nás zjistíte na www.idzk.cz.

facebook.com/IDZKCZ

twitter.com/IDZK_cz


foto: Destinační společnost Valašsko



Integrovaná doprava
Zlínského kraje

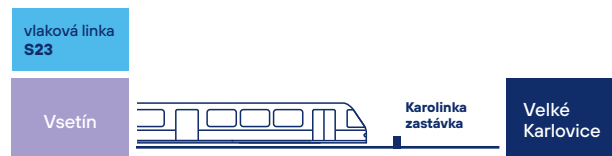
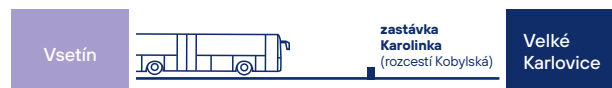
Rokling: potokem Kobylská na Tanečnici

Rokling je moderní adrenalinová aktivita podporující trávení volného času v přírodě. Přinášíme Vám jeden z mnoha výletů populárního zdolávání roklí, pro které je Valašsko jako stvořené.



Autobusem Integrované dopravy Zlínského kraje (IDZK) se dopravíte na zastávku Karolinka, rozcestí Kobylská (zastavují zde všechny autobusy ze Vsetína do Velkých Karlovic), nebo na železniční stanici Karolinka zastávka (vlaková linka S23).

Samotné město Karolinka nabízí několik zajímavostí, z nichž stojí za pozornost Sklářské muzeum, které je součástí informačního centra Karolinka. Ilja Hartinger, akademický malíř, má v Karolince svůj ateliér s galerií. V letních horkých měsících se můžete osvěžit v rekreačním areálu Balaton na hranicích Karolinky a Nového Hrozenkova.



Výchozí bod trasy roklingu je v Karolince – údolí Kobylská. Začátek absolvujte raději po cestě, po 200 m se pak můžete vydat korytem potoka. Mírnější stoupání se mění do nádherných kaskád a malých vodopádů až k soutoku asi ve dvou třetinách trasy. Poslední třetina výstupu už nemá kamenitý ráz, skrývá několik náročných překážek vytvořených padlými stromy. Sestupová trasa vede po lesní asfaltové komunikaci začínající těsně pod hřebenem, nejprve po modré značce, z níž po 200 m odbočíte vlevo na cestu do výchozího bodu.

Tip pro cestu s menšími dětmi

Rokling můžete absolvovat jen do 2/3 a v místě křížení se sestupovou komunikací se vydat vpravo zpět k výchozímu bodu. Trasa pak bude mít obtížnost červenou, zkrátí se o více než hodinu. I tak zažijete nejkrásnější místa Kobylské.

Obtížnost:

Převýšení: 300 m, strmost 4/5, překážky 3/5, délka 5/5
 Výstup: 3.45 h, sestup: 1 h
 Délka trasy: 10 km



Na kole z Pusteven přes Martiňák do Velkých Karlovic

Druhý tip, jak strávit příjemný den na Vsetínsku, představuje výlet na kole. Cyklobusem, který od 1. května do 28. září jezdí vždy v sobotu, v neděli a o státních svátcích, se vyvezte na Pustevny. Cyklobus vyjíždí v 8.35 hodin z autobusového nádraží ve Vsetíně a na Pustevny jede přes Velké Karlovice a Bumbálku.

Doporučená trasa: po krátkém asfaltovém úseku z Pusteven se držte trasy Radevastova okruhu 5, po cyklotrase 46 dojedete na Martiňák. Po modré turistické značce pokračujte na rozcestí Kociánka a pak po modré cyklotrase 6178 přes Samčanku. U rozcestí Říka se držte trasy 6180 a obrátkové trasy na Javořinu, odkud se po modré turistické značce dostanete do Bílé. Projedete obcí a držte se trasy 6176 až k myslivně Salajka.

Po červené cyklotrase 6176 následně dojedete na Bumbálku. Terénním úsekem minete rozhlednu Čarták k horskému hotelu Súkenická. Za Třeštíkem se pak vydáte po zelené cyklotrase. Dojedete až do Velkých Karlovic na rozcestí Babská, odkud to do cíle (Velké Karlovice, železniční stanice) máte jen pár kilometrů. Komu stačí síly, může se po cyklostezce Bečva vrátit do Vsetína.

Obtížnost: náročná, nezbytná fyzická zdatnost a technická dovednost jízdy na kole.

Délka trasy: zhruba 50 km (do Velkých Karlovic), trasu lze mírně upravit či zkrátit, stoupání 787 m a klesání 1271 m.

