

Integrovaná doprava  
Zlínského kraje

## Velká Javořina – nejvyšší vrchol Bílých Karpat

**Bílé Karpaty jsou územím s nádhernými výhledy, ale i místem velké Slavnosti bratrství Čechů a Slováků na Velké Javořině. Tento vrchol leží na moravsko-slovenském pomezí a se svými 970 m n. m. je zároveň nejvyšší horou masivu. Při dobré viditelnosti odsud dohlédnete až na Pálavu, Malou Fatru či dokonce na štítů Západních Tater. A to za námahu rozhodně stojí.**

Na nejvyšší vrchol Bílých Karpat se vydáme z Uherského Hradiště. Vlakem či autobusem Integrované dopravy Zlínského kraje (IDZK) se dopravíme do Veselí nad Moravou. Zde přestoupíme na vlak či autobus směr Velká nad Veličkou a konečná autobusu Nová Lhota, Vápenky (toto spojení zajišťuje Jihomoravský kraj).

**Spojení autobusem z Veselí nad Moravou: sobota 7.09 a 10.49; neděle 7.02, 9.03 (vlakem do Velké nad Veličkou s přestupem na autobus) a 10.49.**

 [facebook.com/IDZK CZ](https://facebook.com/IDZK CZ)

 [twitter.com/IDZK\\_cz](https://twitter.com/IDZK_cz)

Detailní jízdní řady autobusů najdete na [www.idzk.cz/jizdni-rady](http://www.idzk.cz/jizdni-rady).



Jízdné lze platit v hotovosti, platebními kartami, Apple/Google Pay nebo kartami Zetka a ODISka. Veřejnou dopravu v regionu pro Vás objednává Koordinátor veřejné dopravy Zlínského kraje, s.r.o. (KOVED). Více o nás zjistíte na [www.idzk.cz](http://www.idzk.cz).

foto: Region Slovácko

Pořízeno s podporou Zlínského kraje a ve spolupráci s Centrálou cestovního ruchu Východní Morava a Regionem Slovácko.

Zlínský kraj

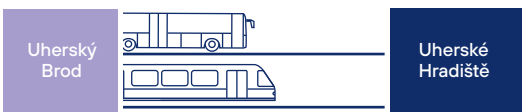
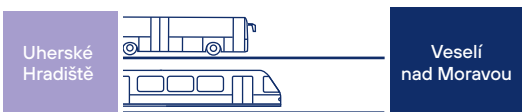

Východní  
MORAVA

SLOVÁCKO

Turistická značka je modrá a téměř celou cestu ji kopíruje naučná stezka Javořinská s mnoha odpočívadly a informačními tabulemi k místní fauně i flóře. Stoupání je prakticky po celou dobu až na Velkou Javořinu.

Kousek pod hřebenem můžete nabrat dech a občerstvit se na Holubyho chatě, jedné z nejstarších horských chat na Slovensku. Základní kámen útulny byl položen 8. července 1923. V tomto místě opustíte modré značení a vydáte se po zelené na Jelenec, odkud až do Květné jenom klesáte. **Ze zastávky Strání, Květná odjíždí autobusy IDZK směr Uherský Brod o víkendu v 11.45, 12.05, 15.40 a 17.25**, odtud do Uherského Hradiště pak navazuje např. rychlík Slovácký expres.

Cesta je dlouhá 12 km, průměrně svižnou chůzí ji urazíme za 4 hodiny, stoupaní je na začátku trasy Vápenky – Velká Javořina.



## Velký Lopeník – perla českých rozhleden


**Naše druhá túra začíná v Uherském Brodě, kde od dopravního terminálu můžeme odjet víkendovými autobusovými spoji IDZK v 6.30, 9.20, 10.30 nebo 11.20 na konečnou zastávku Strání, Květná.**

Po zelené značce se vydáte přímo vzhůru směrem na Novou Horu. Jakmile vystoupáte na vrchol, otevřou se vám výhledy na Velkou Javořinu na jedné straně a hřbet Lopeníku na straně druhé. Kousek dál pak narazíte na studánku s uhlíčitou Janáčkovou kyselkou, místními také zvanou Březovskou kyselkou.

Samotnou rozhlednu na Velkém Lopeníku (911 m n. m.) zahlédnete až na poslední chvíli, kdy se před vámi doslova vynoří z lesa. Stojí na česko-slovenském pomezí a na jejím vzniku se podíleli lidé z obou stran hranice v roce 2005. Za příznivého počasí se naskýtá výhled na celý hřeben Bílých Karpat, Chřiby, Beskydy, Vizovické vrchy, nezřídka i na vrcholky Malé Fatry na Slovensku.

Z rozhledny se vydejte opět po zelené na Malý Lopeník a Kobylec, pak stezka uhýbá z kopce doleva přímo do Lopenického sedla. Odsud můžete seběhnout po žluté **na autobusovou zastávku Lopeník, obecní úřad. Do Uherského Brodu se zpět dostanete o víkendu autobusy IDZK v 11.41, 14.11, 16.01 a v neděli v 18.26 (některé spoje jsou s přestupem v Bystřici pod Lopeníkem).**

Trasa je dlouhá 14 km, průměrně svižnou chůzí ji urazíme za 3,5 hodiny, stoupaní je na začátku trasy Květná – Nová Hora a Březová – Velký Lopeník.



## Ze Starého Hrozenkova přes Žitkovou do Bojkovic

**Náš třetí tip začíná v také v Uherském Brodě, odkud zamíříme směr Starý Hrozenkov, na konečnou zastávku Pila. Ranní autobus IDZK v 7.30 jede přímo, v 9.20 (v neděli i v 11.20) pak s přestupem ve Starém Hrozenkově u obecního úřadu.**

Vydáte se po žluté značené stezce do kopce na rozcestí „Boky“, které je přímo na hřebenovce Žitkové. Zde je možnou zastávkou centrum obce Žitková s informačním centrem. Ve skromném prostoru, ale o to bohatěji zde místní představují na výstavě svůj kroj, krojové součástky, knihy o Kopanicích, životě na Žitkové a také produkty z místních bylin, jimiž je celá oblast proslulá.

Další kroky pak vedou po značené stezce modré, napojuje se zde také Cyrilometodějská poutní stezka a naučná stezka Moravské Kopanice. Obejdete Žitkovský vrch (669 m n. m.) a dále putujete až na rozcestí Skaličí. V tomto místě se modrá stezka stáčí kolem vrcholu Lokov (739 m n. m.) do lesa a po příjemné lesní stezce pokračuje až do Bojkovic – Krhova. Další putování vede bezpečně po nově vybudované cyklostezce podél Bzovského potoka. Do Bojkovic pak scházíte příjemnou cestou přímo do centra.

Dokreslení oblasti Moravských Kopanic a Bílých Karpat skvěle prezentuje Muzeum Bojkovska, doklad o tradičním bydlení v obci pak památkový domek. Rozhodně doporučujeme obojí navštívit.

**Z Bojkovic se pak do Uherského Brodu dopravíte vlakem IDZK linky S5 s hodinovým intervalem.**

Trasa je dlouhá asi 14 km, průměrně svižnou chůzí ji urazíme za 4 hodiny, stoupaní je na začátku trasy Starý Hrozenkov Pila, Žitková Boky.

