

Hostýnky na lyžích

Ski areál Troják nabízí největší komfort

Lyžařské středisko ve stejnojmenném sedle v nadmořské výšce 583 m n. m. leží na hranici okresů Kroměříž, Vsetín a Zlín. Od poloviny prosince do poloviny března má zpravidla dobré sněhové podmínky. Ski Areál Troják svými terény uspokojí rodiny s dětmi, lyžaře začátečníky i pokročilé. Svah A a dětské hřiště jsou plně pokrývány vrstvou technického sněhu, který garantuje provoz 100 dnů v roce.

www.trojak.cz

Tesák – nejvýše položený lyžařský areál v oblasti

Ski areál provozovaný TJ Chvalčov se nachází v nadmořské výšce 750 m n. m. Přístupová cesta k lyžařskému areálu je při večerním lyžování osvětlena.

skiareal.tjchvalcov.com

Rusava – menší areál pro rodiny s dětmi

Ski Areál Rusava je lyžařské středisko s 25letou tradicí, nacházející se ve výšce 410 m n. m. K dispozici jsou dva vleky pro dospělé o délce 417 m a jeden vlek s nízkým vedením lana pro děti. www.rusavaski.cz


Přímo ke skiareálu se dostanete autobusem IDZK z Bystřice pod Hostýnem (linka 240).

Tipy na víkendové spojení na Rusavu:

vlakem z Kroměříže (trať 303 – linka S43) odjezd v 9.17 a 11.17 (z Holešova v 9.44 a 11.44, z Bystřice p. H. v 10.01 nebo 12.01), přestup v Hlinsku p. H. na autobus (linka 240).

Zpět pak ve 13.00 (do Bystřice p. H. přímý spoj), 15.41 Rusava, rozcestí a 16.33 opět s přestupem na vlak v Hlinsku p. H.

Všechna lyžařská centra jsou zasněžována a nabízí večerní lyžování i služby lyžařských škol.



Víkendový jízdní řád Zlín, Vsetín-Troják-Tesák-Bystřice pod Hostýnem (vybrané zastávky)

linka č.	So/Ne	So/Ne	So/Ne	So/Ne	So/Ne	So/Ne	So/Ne	So/Ne	So/Ne	So/Ne	So/Ne	So/Ne	So/Ne	So/Ne	So/Ne
Bystřice pod Hostýnem, aut. st.	941	141	140	141	941	141	140	141	941	141	141	141	941	141	941
Rajnochovice, Tesák	7.25	9.05		10.05	10.30	12.05		14.35	16.05	16.35	17.35	18.06			
Rajnochovice, Troják	7.44	9.27		10.28	10.50	12.28		14.58	16.23	16.55	17.58	18.28			
Vsetín, autobusové nádraží	7.52	9.32		10.33	10.55	12.33		13.57	15.03	16.32	17.01	18.04	18.36		19.15
Zlín, autobusové nádraží	8.26	10.10		10.30	11.30		14.30		17.02		17.42	18.41			

linka č.	So/Ne	So/Ne	So/Ne	So/Ne	So/Ne	So/Ne	So/Ne	So/Ne	So/Ne	So/Ne	So/Ne	So/Ne	So/Ne	So/Ne	So/Ne
Zlín, autobusové nádraží	6.40			10.40			10.40		12.40	13.15	14.20	16.20			
Vsetín, autobusové nádraží	5.40			8.30	9.40		12.30				14.40	17.40			
Rajnochovice, Troják	6.13	7.21		9.15	10.09	11.21	13.02	13.21	14.03	15.01	15.13	17.01	18.10		
Rajnochovice, Tesák	6.20	7.28		10.16	10.43	11.28		13.28	14.10	15.08	15.25	17.08	18.16		
Bystřice pod Hostýnem, aut. st.	6.40	7.47		10.33	11.02	11.47		13.47	14.28	15.27	15.45	17.27	18.33		

Detailní jízdní řády vlaků a autobusů najdete na www.idzk.cz/jizdni-rady

Jízdné lze platit v hotovosti, platebními kartami, Apple/Google Pay nebo kartami Zetka a ODISka. Veřejnou dopravu v regionu pro Vás objednává Koordinátor veřejné dopravy Zlínského kraje, s.r.o. (KOVED). Více o nás zjistíte na www.idzk.cz



facebook.com/IDZKCZ

twitter.com/IDZK_cz



Pořízeno s podporou Zlínského kraje a ve spolupráci s Regionem Kroměřížsko a Centrální cestovního ruchu Východní Moravy. Texty upravil: Miroslav Karásek foto: Region Kroměřížsko a Region Valašsko (rozhledna Maruška).



Integrovaná doprava
Zlínského kraje


Hostýnské vrchy v zimě – lyže, běžky i pěšky

Hostýnské vrchy jsou takové naše velehory, alespoň z rovinnatě Hané od Kroměříže přes Hulín po Holešov tak vypadají. V zimě mají své kouzlo a zachovaly si tajemno. Moc rádi sem jezdíme na výlety – pěšky, na běžky nebo i na lyže. Přinášíme vám proto tipy na zimní putování po zdejších zajímavých místech.

Celá oblast je protkána sítí značených cest pro pěší turistiku, které jsou v zimním období využívány také běžkaři. Trasám vévodí Hostýnská magistrála. V Hostýnských vrších můžete navštívit i lyžařské areály. Největším je Troják, v provozu bývá i Tesák a Rusava.

Nejvyšším bodem je Kelčský Javorník (864 m n. m.), nicméně nejznámějším vrcholem, který dal pohoří jméno, je Svatý Hostýn (735 m n. m.). Hora s bazilikou Nanebevzetí Panny Marie je jedním z nejnavštěvovanějších poutních míst na Moravě i v celé republice a výchozím bodem turistických či běžkařských tras.

Do Hostýnských vrchů se snadno dostanete autobusem a vlaky Integrované dopravy Zlínského kraje (IDZK). Ke každému turistickému cíli proto přinášíme tipy na víkendové dopravní spojení.



Hostýnky na běžkách

Běžkařská Hostýnská magistrála

Hostýnská magistrála nabízí až 40 km značených běžkařských tras. Běžkaři využívají především hřebenových cest z Hostýna přes Skalný buď na Tesák nebo na Troják, ale také na Rusavu. Méně náročný okruh můžete absolvovat z Tesáku kolem Čerňavy.

Hlavní trasa

Hostýnská magistrála 1:

Hostýn–Troják, Délka: 11 km

Časová náročnost: 2 hodiny

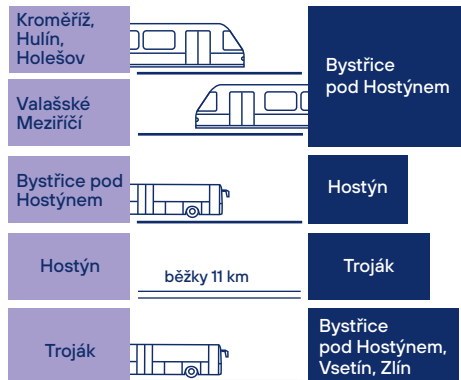
Stoupání 214 m, klesání 316 m



Hostýn–Skalný–U Tří kamenů–Troják

Vlakem linky S4 (trať 303) se vydáme do Bystřice pod Hostýnem, odkud na vlaky navazuje autobusové spojení linky 242 na Hostýn. Zde začíná Hostýnská magistrála, která prochází přes Skalný, dále nejvyšším bodem trasy U Tří kamenů (748 m n. m.) až do rekreačního areálu Na Trojáku (583 m n. m.). Trasa zabere asi dvě hodiny a lze ji absolvovat i obráceně, je však potřeba si vyčlenit více času.

Z Trojáku se pak dopravíme autobusem zpět do Bystřice pod Hostýnem, do Zlína či Vsetína. Jízdní řády najdete na konci této publikace.



Hostýnky pěšky

Turistická trasa na nejvyšší vrchol Hostýnských vrchů

Výchozí / konečná stanice: Bystřice pod Hostýnem

Z Bystřice pod Hostýnem (vlak linky S4, trať 303) se dopoledne přepravíme autobusem IDZK na Tesák – jízdní řády najdete na konci této publikace.

Cesta z Tesáku na Kelčský Javorník vede po žluté a zelené turistické značce. Od roku 2015 stojí na vrcholu 35 m vysoká rozhledna, která nabízí kruhový výhled do všech světových stran. Trasa z Tesáku je dlouhá necelých 5 kilometrů a přes kopec Čerňava zabere dvě hodiny. Vstup na rozhlednu je celoročně volný s ohledem na aktuální povětrnostní podmínky. Z Kelčského Javorníku vede buď zelená turistická značka do Rajnohovic, nebo žlutá turistická značka na Chvalčov. Obě trasy jsou dlouhé 6 km a zaberou celé dvě hodiny. Celou trasu lze absolvovat i obráceně, je však potřeba si vyčlenit více času.

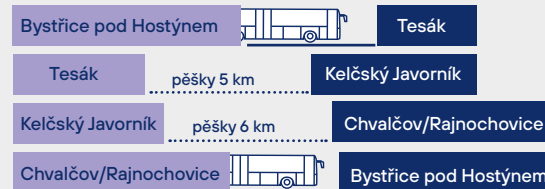
Ze zastávky Rajnohovice, Rosošná se zpět do Bystřice pod Hostýnem přepravíme autobusem linky 945.

Odjezdy v sobotu: 12.27, 13.04, 15.27, 17.27, 18.04

Odjezdy v neděli: 12.27, 13.04, 15.24, 17.27, 18.04

Některé víkendové spoje jsou s přestupem na vlak ve stanici Podhradní Lhota, železniční stanice.

Ze zastávky Chvalčov, pošta jezdí autobusy do Bystřice pod Hostýnem téměř ve dvouhodinovém intervalu od 11.39, poslední autobus odjíždí v 18.26.



Pěšky Tesák–Rajnohovice



Pěšky Tesák–Chvalčov

Na Marušku jako z pohádky

Výchozí / konečná stanice: Bystřice pod Hostýnem


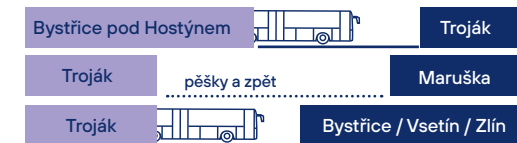
Z Bystřice pod Hostýnem (vlak linky S4, trať 303) se dopoledne přepravíme autobusem IDZK na Troják – jízdní řády najdete na konci této publikace.

Start jsme zvolili na Trojáku v nadmořské výšce 583 m n. m. Jak již název vypovídá, místo je na hranici tří okresů (Kroměříž, Zlín, Vsetín). Za hostincem Na Trojáku se napojíme na modrou turistickou značku podél naučné stezky Tesák. Jedná se o mírně stoupající cestu vedoucí okolo hustých a hlubokých smrčín. Při procházce se kocháme krásnými výhledy na horizonty kopců, které nás obklopují ze všech stran.

První zastávkou je rozcestí Nad Trojákem (559 m n. m.) s odpočinkovým místem, kde je usazen kamenný památník partyzánů. Poblíž cesty se nachází informační tabule, na níž si přečteme zajímavé informace a můžeme se více ponořit do poutavé místní historie.

Turistický rozcestník nám říká, že zbývá posledních 500 m. Už z dálky vidíme meteorologickou stanici a hlavně rozhlednu Marušku. Jedná se o 16 metrů vysokou dřevěnou stavbu ve valašském stylu v nadmořské výšce 664 m n. m. Z vyhlídkových plošin pozorujeme na jedné straně Hostýnské vrchy s nejvyšším bodem – Kelčským Javorníkem, na druhé straně zase Vizovické a Vsetínské vrchy, Javorníky anebo také Beskydy. Při sněhové pokrývce je toto místo jako ze zimní pohádky.

Po stejné trase se vracíme zpět k hostinci Na Trojáku, odtud se pak dopravíme autobusem zpět do Bystřice pod Hostýnem nebo do Zlína či Vsetína. Jízdní řády najdete na konci této publikace.



Pěšky Troják–Maruška